



ESTADO: COAHUILA  
 MUNICIPIO: SABINAS  
 LOCALIDAD: SABINAS  
 DENOMINACION DEL ORGANISMO OPERADOR: SIMAS SABINAS



FECHA: MARTES 01 DE FEBRERO DEL 2022  
 SEMANA NO. 05  
 SEMANA DEL 31 DE ENERO AL 5 DE FEBRERO

NO. DE MUESTRA	HORA DEL MUESTREO	DOMICILIO	UBICACION GEOGRAFICA	CL LIBRE EN p.p.m	FIRMA DEL USUARIO
1	9:19	PEDRO RDZ. TRIANA #894 COL. COAHUILA	27°51'27.95"N 101°08'23.35O	1.0	
2	9:00	CALLE 1 #908 COL. LAZARO CARDENAZ	27°50'54.03"N 101°07'43.04"O	0.5	
3	8:47	FCO. I. MADERO #1571 COL. SARABIA	27°50'27.38"N 101°06'49.88"O	0.5	
4	8:35	FCO. I. MADERO #762 COL. CENTRO	27°51'12.66"N 101°07'27.21"O	0.5	

OBSERVACIONES:

COORDINACION DE CULTURA DEL AGUA

LIC. ENRIQUE SALVADOR GARZA MORUS  
 COORDINADOR CULTURA Y CALIDAD DEL AGUA



SELLO DEL ORGANISMO OPERADOR

# S I M A S

SISTEMA MUNICIPAL DE AGUAS Y SANEAMIENTO

MONITOREOS DE CLORO LIBRE RESIDUAL



ESTADO:	COAHUILA	FECHA:	MARTES 01 DE FEBRERO DEL 2022
MUNICIPIO:	SABINAS	SEMANA NO.	05
LOCALIDAD:	CLOETE	SEMANA	DEL 31 DE ENERO AL 5 DE FEBRERO
DENOMINACION DEL ORGANISMO OPERADOR:	SIMAS SABINAS		

NO. DE MUESTRA	HORA DEL MUESTREO	DOMICILIO	UBICACION GEOGRAFICA	CL LIBRE EN p.p.m	FIRMA DEL USUARIO
1	9:33	CALLE BENITO JUAREZ/S/N BARRIO #2	27°55'23.61"N 101°10'32.33"O	1.0	

OBSERVACIONES:

COORDINACION DE CULTURA DEL AGUA



HC: ENRIQUE SALVADOR GARZA MORUS  
COORDINADOR CULTURA Y CALIDAD DEL AGUA

SELLO DEL ORGANISMO OPERADOR

# S I M A S

SISTEMA MUNICIPAL DE AGUAS Y SANEAMIENTO

MONITOREOS DE CLORO LIBRE RESIDUAL



ESTADO:	COAHUILA	FECHA:	MARTES 01 DE FEBRERO DEL 2022
MUNICIPIO:	SABINAS	SEMANA NO.:	05
LOCALIDAD:	AGUITA	SEMANA:	DEL 31 DE ENERO AL 5 DE FEBRERO
DENOMINACION DEL ORGANISMO OPERADOR:	SIMAS SABINAS		

NO. DE MUESTRA	HORA DEL MUESTREO	DOMICILIO	UBICACIÓN GEOGRAFICA	CL LIBRE EN p.p.m	FIRMA DEL USUARIO
1	9:50	BLVD. DAVILA MONCADA #580 A	27°53'52.44"N 101°09'45.27"O	1.0	

OBSERVACIONES:

---

---

LIC. ENRIQUE SALVADOR GARZA MORUS  
COORDINADOR CULTURA Y CALIDAD DEL AGUA

SELLO DEL ORGANISMO OPERADOR



## MONITOREOS DE CLORO LIBRE RESIDUAL



ESTADO:	COAHUILA
MUNICIPIO:	SABINAS
LOCALIDAD:	SABINAS
DENOMINACION DEL ORGANISMO OPERADOR:	SIMAS SABINAS

FECHA:	MARTES 01 DE ENERO DEL 2022
SEMANA NO.	05
SEMANA	DEL 31 DE ENERO AL 5 DE FEBRERO

N°	HORA	DOMICILIO	UBICACIÓN GEOGRAFICA	CL LIBRE p.p.m	FIRMA DEL USUARIO
1	10:03	LOMA ALTA # 210	27°53'20.38"N 101°08'34.97"O	1.0	
2	10:15	CALLE SAUCE S/N COL. LA JOYA	27°51'43.97"N 101°06'25.07"O	1.0	
3	10:47	NICOLAS BRAVO # 125 COL. SANTA CRUZ	27°51'20.74"N 101°06'35.64"O	1.0	
4	10:58	ROGELIO MONTEMAYOR # 385 COL. 50 ANIVERSARIO	27°51'02.65"N 101°05'15.94"O	1.0	
5	11:16	RIO NAZAS # 633 COL. INFONAVIT	27°50'26.59"N 101°06'18.62"O	1.0	
6	10:32	GUERRERO # 917 COL. REVNERA	27°51'46.12"N 101°07'13.90"O	1.0	

OBSERVACIONES:

COORDINACION DE CULTURA DEL AGUA

LIC. ENRIQUE SALVADOR GARZA MORUS  
COORDINADOR CULTURA Y CALIDAD DEL AGUA

SELLO DEL ORGANISMO OPERADOR





SISTEMA MUNICIPAL DE AGUAS Y SANEAMIENTO

# SIMAS

MONITOREOS DE CLORO LIBRE RESIDUAL



ESTADO:	COAHUILA
MUNICIPIO:	SABINAS
LOCALIDAD:	SABINAS
DENOMINACION DEL ORGANISMO OPERADOR:	SIMAS SABINAS



FECHA:	MARTES 25 DE ENERO DEL 2022
SEMANA NO.	04
SEMANA	DEL 23 AL 29 DE ENERO

NO. DE MUESTRA	HORA DEL MUESTREO	DOMICILIO	UBICACIÓN GEOGRAFICA	CL LIBRE EN p.p.m	FIRMA DEL USUARIO
1	9:18	PEDRO RDZ. TRIANA #894 COL. COAHUILA	27°51'27.95"N 101°08'23.35O	0.5	
2	9:01	CALLE 1 #908 COL. LAZARO CARDENAZ	27°50'54.03"N 101°07'43.04"O	0.5	
3	8:47	FCO. I. MADERO #1571 COL. SARABIA	27°50'27.38"N 101°06'49.88"O	0.5	
4	8:36	FCO. I. MADERO #762 COL. CENTRO	27°51'12.66"N 101°07'27.21"O	0.5	

OBSERVACIONES:

---



---

COORDINACION DE CULTURA DEL AGUA



LIC. ENRIQUE SALVADOR GARZA MORUS  
COORDINADOR CULTURA Y CALIDAD DEL AGUA

SEILLO DEL ORGANISMO OPERADOR

# S I M A S

SISTEMA MUNICIPAL DE AGUAS Y SANEAMIENTO

MONITOREOS DE CLORO LIBRE RESIDUAL



ESTADO:	COAHUILA
MUNICIPIO:	SABINAS
LOCALIDAD:	CLOETE
DENOMINACION DEL ORGANISMO OPERADOR:	SIMAS SABINAS



FECHA:	MARTES 25 DE ENERO DEL 2022
SEMANA NO.	04
SEMANA	DEL 23 AL 29 DE ENERO

NO. DE MUESTRA	HORA DEL MUESTREO	DOMICILIO	UBICACION GEOGRAFICA	CL LIBRE EN p.p.m	FIRMA DEL USUARIO
1	9:40	CALLE BENITO JUAREZ S/N BARRIO #2	27°55'23.61"N 101°10'32.33"O	1.0	

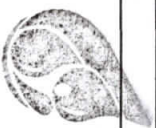
OBSERVACIONES:

COORDINACION DE CULTURA DEL AGUA

LIC. ENRIQUE SALVADOR GARZA MORUS  
COORDINADOR CULTURA Y CALIDAD DEL AGUA

SELLO DEL ORGANISMO OPERADOR

**SIMAS**  
RECINTO 10013020  
SABINAS COAHUILA  
CULTURA DEL AGUA



# S I M A S

SISTEMA MUNICIPAL DE AGUAS Y SANEAMIENTO

MONITOREOS DE CLORO LIBRE RESIDUAL



ESTADO:	COAHUILA
MUNICIPIO:	SABINAS
LOCALIDAD:	AGUITA
DENOMINACION DEL ORGANISMO OPERADOR:	SIMAS SABINAS



FECHA:	MARTES 25 DE ENERO DEL 2022
SEMANA NO.	04
SEMANA	DEL 23 AL 29 DE ENERO

NO. DE MUESTRA	HORA DEL MUESTREO	DOMICILIO	UBICACION GEOGRAFICA	CL LIBRE EN p.p.m	FIRMA DEL USUARIO
1	9:57	BLVD. DAVILA MONCADA #580 A	27°53'52.44"N 101°09'45.27"O	1.0	

OBSERVACIONES:

LIC. ENRIQUE SALVADOR GARZA MORUS  
COORDINADOR CULTURA Y CALIDAD DEL AGUA

SELLO DEL ORGANISMO OPERADOR





ESTADO: COAHUILA  
 MUNICIPIO: SABINAS  
 LOCALIDAD: SABINAS  
 DENOMINACION DEL ORGANISMO OPERADOR: SIMAS SABINAS



FECHA: MARTES 25 DE ENERO DEL 2022  
 SEMANA NO. 04  
 SEMANA DEL 23 AL 29 DE ENERO

N°	HORA	DOMICILIO	UBICACIÓN GEOGRAFICA	CL LIBRE p.p.m	FIRMA DEL USUARIO
1	10:21	LOMA ALTA # 210	27°53'20.38"N 101°08'34.97"O	1.0	
2	10:34	CALLE SAUCE S/N COL. LA JOYA	27°51'43.97"N 101°06'25.07"O	1.0	
3	11:13	NICOLAS BRAVO # 125 COL. SANTA CRUZ	27°51'20.74"N 101°06'35.64"O	1.0	
4	11:32	ROGELIO MONTENAYOR # 385 COL. 50 ANIVERSARIO	27°51'02.65"N 101°05'15.94"O	1.0	
5	11:50	RIO NAZAS # 633 COL. INFONAVIT	27°50'26.59"N 101°06'18.62"O	1.0	
6	10:50	GUERRERO # 917 COL. REVNERA	27°51'46.12"N 101°07'13.90"O	1.0	

OBSERVACIONES:

COORDINACION DE CULTURA DEL AGUA

LIC. ENRIQUE SALVADOR GARZA MORUS  
 COORDINADOR CULTURA Y CALIDAD DEL AGUA

SELLO DEL ORGANISMO OPERADOR





SISTEMA MUNICIPAL DE AGUAS Y SANEAMIENTO

# SIMAS

MONITOREOS DE CLORO LIBRE RESIDUAL



ESTADO: COAHUILA  
 MUNICIPIO: SABINAS  
 LOCALIDAD: SABINAS  
 DENOMINACION DEL ORGANISMO OPERADOR: SIMAS SABINAS



FECHA: MARTES 18 DE ENERO DEL 2022  
 SEMANA NO. 03  
 SEMANA DEL 16 AL 22 DE ENERO

NO. DE MUESTRA	HORA DEL MUESTREO	DOMICILIO	UBICACIÓN GEOGRAFICA	CL LIBRE EN p.p.m	FIRMA DEL USUARIO
1	9:13	PEDRO RDZ. TRIANA #894 COL. COAHUILA	27°51'27.95"N 101°08'23.35O	0.5	
2	8:45	CALLE 1 #908 COL. LAZARO CARDENAZ	27°50'54.03"N 101°07'43.04"O	0.5	
3	8:32	FCO. I. MADERO #1571 COL. SARABIA	27°50'27.38"N 101°06'49.88"O	0.5	
4	8:17	FCO. I. MADERO #762 COL. CENTRO	27°51'12.66"N 101°07'27.21"O	0.5	

OBSERVACIONES:

COORDINACION DE CULTURA DEL AGUA

*[Handwritten Signature]*  
 LIC. ENRIQUE SALVADOR GARZA MORUS  
 COORDINADOR CULTURA Y CALIDAD DEL AGUA

**SIMAS**  
 R.F.C. SIMAS ADO I A JUZO  
 SABINAS COAHUILA  
 CULTURA DEL AGUA  
 SELLO DEL ORGANISMO OPERADOR

# S I M A S

SISTEMA MUNICIPAL DE AGUAS Y SANEAMIENTO

MONITOREOS DE CLORO LIBRE RESIDUAL



ESTADO:	COAHUILA
MUNICIPIO:	SABINAS
LOCALIDAD:	CLOETE
DENOMINACION DEL ORGANISMO OPERADOR:	SIMAS SABINAS

FECHA:	MARTES 18 DE ENERO DEL 2022
SEMANA NO.	03
SEMANA	DEL 16 AL 22 DE ENERO

NO. DE MUESTRA	HORA DEL MUESTREO	DOMICILIO	UBICACIÓN GEOGRAFICA	CL LIBRE EN p.p.m	FIRMA DEL USUARIO
1	9:42	CALLE BENITO JUAREZ S/N BARRIO #2	27°55'23.61" N 101°10'32.33" O	1.0	

OBSERVACIONES:

COORDINACION DE CULTURA DEL AGUA

LIC. ENRIQUE SALVADOR GARZA MORUS  
COORDINADOR CULTURA Y CALIDAD DEL AGUA

SELLO DEL ORGANISMO OPERADOR

**SIMAS**  
R.F.C. SIMAS 1010101010  
SABINAS COAHUILA  
CULTURA DEL AGUA



# S I M A S

SISTEMA MUNICIPAL DE AGUAS Y SANEAMIENTO

MONITOREOS DE CLORO LIBRE RESIDUAL



ESTADO:	COAHUILA
MUNICIPIO:	SABINAS
LOCALIDAD:	AGUJITA
DENOMINACION DEL ORGANISMO OPERADOR:	SIMAS SABINAS



FECHA:	MARTES 18 DE ENERO DEL 2022
SEMANA NO.	03
SEMANA	DEL 16 AL 22 DE ENERO

NO. DE MUESTRA	HORA DEL MUESTREO	DOMICILIO	UBICACION GEOGRAFICA	CL LIBRE EN p.p.m	FIRMA DEL USUARIO
1	9:58	BLVD. DAVILA MONCADA #580 A	27°53'52.44" N 101°09'45.27" O	1.0	

OBSERVACIONES:

---

---

LIC. ENRIQUE SALVADOR GARZA MORUS  
COORDINADOR CULTURA Y CALIDAD DEL AGUA

SELLO DEL ORGANISMO OPERADOR

**SIMAS**  
R.F.C. S.M.A. 100137J20  
SABINAS COAHUILA  
CULTURA DEL AGUA



**MONITOREOS DE CLORO LIBRE RESIDUAL**



ESTADO: COAHUILA  
 MUNICIPIO: SABINAS  
 LOCALIDAD: SABINAS  
 DENOMINACION DEL ORGANISMO OPERADOR: SIMAS SABINAS



FECHA: MARTES 18 DE ENERO DEL 2022  
 SEMANA NO. 03  
 SEMANA DEL 16 AL 22 DE ENERO

N°	HORA	DOMICILIO	UBICACIÓN GEOGRAFICA	CL LIBRE p.p.m	FIRMA DEL USUARIO
1	10:17	LOMA ALTA # 210	27°53'20.38"N 101°08'34.97"O	1.0	
2	10:35	CALLE SAUCE S/N COL. LA JOYA	27°51'43.97"N 101°06'25.07"O	1.0	
3	11:11	NICOLAS BRAVO # 125 COL. SANTA CRUZ	27°51'20.74"N 101°06'35.64"O	1.0	
4	11:38	ROGELIO MONTEMAYOR # 385 COL. 50 ANIVERSARIO	27°51'02.65"N 101°05'15.94"O	1.0	
5	11:53	RIO NAZAS # 633 COL. INFONAVIT	27°50'26.59"N 101°06'18.62"O	1.0	
6	10:49	GUERRERO # 917 COL. REVNERA	27°51'46.12"N 101°07'13.90"O	1.0	

OBSERVACIONES:

COORDINACION DE CULTURA DEL AGUA

LIC. ENRIQUE SALVADOR GARZA MORUS  
 COORDINADOR CULTURA Y CALIDAD DEL AGUA

SELLO DEL ORGANISMO OPERADOR





SISTEMA MUNICIPAL DE AGUAS Y SANEAMIENTO

# SIMAS

MONITOREOS DE CLORO LIBRE RESIDUAL



ESTADO:	COAHUILA
MUNICIPIO:	SABINAS
LOCALIDAD:	SABINAS
DENOMINACION DEL ORGANISMO OPERADOR:	SIMAS SABINAS



FECHA:	MARTES 11 DE ENERO DEL 2022
SEMANA NO.	02
SEMANA	DEL 09 AL 15 DE ENERO

NO. DE MUESTRA	HORA DEL MUESTREO	DOMICILIO	UBICACIÓN GEOGRAFICA	CL LIBRE EN p.p.m	FIRMA DEL USUARIO
1	9:07	PEDRO RDZ. TRIANA #894 COL. COAHUILA	27°51'27.95"N 101°08'23.35O	1.0	
2	8:47	CALLE 1 #908 COL. LAZARO CARDENAZ	27°50'54.03"N 101°07'43.04"O	0.5	
3	8:35	FCO. I. MADERO #1571 COL. SARABIA	27°50'27.38"N 101°06'49.88"O	0.5	
4	8:21	FCO. I. MADERO #762 COL. CENTRO	27°51'12.66"N 101°07'27.21"O	1.0	

OBSERVACIONES:

COORDINACION DE CULTURA DEL AGUA

LIC. ENRIQUE SALVADOR GARZA MORUS  
COORDINADOR CULTURA Y CALIDAD DEL AGUA

SELLO DEL ORGANISMO OPERADOR



# S I M A S

SISTEMA MUNICIPAL DE AGUAS Y SANEAMIENTO

MONITOREOS DE CLORO LIBRE RESIDUAL



ESTADO:	COAHUILA
MUNICIPIO:	SABINAS
LOCALIDAD:	CLOETE
DENOMINACION DEL ORGANISMO OPERADOR:	SIMAS SABINAS




FECHA:	MARTES 11 DE ENERO DEL 2022
SEMANA NO.	02
SEMANA	DEL 09 AL 15 DE ENERO

NO. DE MUESTRA	HORA DEL MUESTREO	DOMICILIO	UBICACION GEOGRAFICA	CL LIBRE EN p.p.m	FIRMA DEL USUARIO
1	9:29	CALLE BENITO JUAREZ S/N BARRIO #2	27°55'23.61"N 101°10'32.33"O	10	

OBSERVACIONES:

COORDINACION DE CULTURA DEL AGUA

  
LIC. ENRIQUE SALVADOR GARZA MORUS  
COORDINADOR CULTURA Y CALIDAD DEL AGUA

SELO DEL ORGANISMO OPERADOR



# S I M A S

SISTEMA MUNICIPAL DE AGUAS Y SANEAMIENTO

MONITOREOS DE CLORO LIBRE RESIDUAL



ESTADO:	COAHUILA
MUNICIPIO:	SABINAS
LOCALIDAD:	AGUITA
DENOMINACION DEL ORGANISMO OPERADOR:	SIMAS SABINAS



FECHA:	MARTES 11 DE ENERO DEL 2022
SEMANA NO.	02
SEMANA	DEL 09 AL 15 DE ENERO

NO. DE MUESTRA	HORA DEL MUESTREO	DOMICILIO	UBICACIÓN GEOGRAFICA	CL LIBRE EN p.p.m	FIRMA DEL USUARIO
1	9:40	BLVD. DAVILA MONCADA #580 A	27°53'52.44"N 101°09'45.27"O	1.0	

OBSERVACIONES:

---

---

  
LIC. ENRIQUE SALVADOR GARZA MORUS  
COORDINADOR CULTURA Y CALIDAD DEL AGUA

SELO DEL ORGANISMO OPERADOR



**MONITOREOS DE CLORO LIBRE RESIDUAL**



ESTADO:	COAHUILA
MUNICIPIO:	SABINAS
LOCALIDAD:	SABINAS
DENOMINACION DEL ORGANISMO OPERADOR:	SIMAS SABINAS



FECHA:	MARTES 11 DE ENERO DEL 2022
SEMANA NO.	02
SEMANA	DEL 09 AL 15 DE ENERO

N°	HORA	DOMICILIO	UBICACIÓN GEOGRAFICA	CL. LIBRE p.p.m	FIRMA DEL USUARIO
1	10:02	LOMA ALTA # 210	27°53'20.38"N 101°08'34.97"O	1.0	
2	10:18	CALLE SAUCE S/N COL. LA JOYA	27°51'43.97"N 101°06'25.07"O	1.0	
3	11:05	NICOLAS BRAVO # 125 COL. SANTA CRUZ	27°51'20.74"N 101°06'35.64"O	1.0	
4	11:19	ROGELIO MONTEMAYOR # 385 COL. 50 ANIVERSARIO	27°51'02.65"N 101°05'15.94"O	1.0	
5	11:42	RIO NAZAS # 633 COL. INFONAVIT	27°50'26.59"N 101°06'18.62"O	1.0	
6	10:42	GUERRERO # 917 COL. REVNERA	27°51'46.12"N 101°07'13.90"O	1.0	

OBSERVACIONES:

COORDINACION DE CULTURA DEL AGUA


LIC. ENRIQUE SALVADOR GARZA MORUS  
COORDINADOR CULTURA Y CALIDAD DEL AGUA

SELLO DEL ORGANISMO OPERADOR





MONITOREOS DE CLORO LIBRE RESIDUAL



ESTADO:	COAHUILA
MUNICIPIO:	SABINAS
LOCALIDAD:	SABINAS
DENOMINACION DEL ORGANISMO OPERADOR:	SIMAS SABINAS

FECHA:	MARTES 04 DE ENERO DEL 2022
SEMANA NO.	01
SEMANA	DEL 02 AL 08 DE AGOSTO

NO. DE MUESTRA	HORA DEL MUESTREO	DOMICILIO	UBICACIÓN GEOGRAFICA	CL LIBRE EN p.p.m	FIRMA DEL USUARIO
1	9:07	PEDRO RDZ. TRIANA #894 COL. COAHUILA	27°51'27.95"N 101°08'23.35O	1.0	
2	8:41	CALLE 1 #908 COL. LAZARO CARDENAZ	27°50'54.03"N 101°07'43.04"O	1.0	
3	8:28	FCO. I. MADERO #1571 COL. SARABIA	27°50'27.38"N 101°06'49.88"O	0.5	
4	8:19	FCO. I. MADERO #762 COL. CENTRO	27°51'12.66"N 101°07'27.21"O	1.0	

OBSERVACIONES:

---



---

COORDINACION DE CULTURA DEL AGUA

LIC. ENRIQUE SALVADOR GARZA MORUS  
COORDINADOR CULTURA Y CALIDAD DEL AGUA

SELO DEL ORGANISMO OPERADOR





MONITOREOS DE CLORO LIBRE RESIDUAL



ESTADO:	COAHUILA
MUNICIPIO:	SABINAS
LOCALIDAD:	CLOFTE
DENOMINACION DEL ORGANISMO OPERADOR:	SIMAS SABINAS



FECHA:	MARTES 04 DE ENERO DEL 2022
SEMANA NO.	01
SEMANA	02 DE ENERO DEL 2022

NO. DE MUESTRA	HORA DEL MUESTREO	DOMICILIO	UBICACION GEOGRAFICA	CL LIBRE EN p.p.m	FIRMA DEL USUARIO
1	9:30	CALLE BENITO JUAREZ S/N BARRIO #2	27°55'23.61"N 101°10'32.33"O	7.0	

OBSERVACIONES:

COORDINACION DE CULTURA DEL AGUA

LIC. ENRIQUE SALVADOR GARZA MORUS  
COORDINADOR CULTURA Y CALIDAD DEL AGUA

SELLO DEL ORGANISMO OPERADOR





MONITOREOS DE CLORO LIBRE RESIDUAL



ESTADO:	COAHUILA
MUNICIPIO:	SABINAS
LOCALIDAD:	AGUITA
DENOMINACION DEL ORGANISMO OPERADOR:	SIMAS SABINAS

FECHA:	MARTES 04 DE ENERO DEL 2022
SEMANA NO.	01
SEMANA	DEL 02 AL 08 DE ENERO

NO. DE MUESTRA	HORA DEL MUESTREO	DOMICILIO	UBICACIÓN GEOGRAFICA	CL LIBRE EN p.p.m	FIRMA DEL USUARIO
1	9:48	BLVD. DAVILA MONCADA #580 A	27°53'52.44"N 101°09'45.27"O	1.0	

OBSERVACIONES:

\_\_\_\_\_

LIC. ENRIQUE SALVADOR GARZA MORUS  
COORDINADOR CULTURA Y CALIDAD DEL AGUA

SELO DEL ORGANISMO OPERADOR





MONITOREOS DE CLORO LIBRE RESIDUAL



ESTADO:	COAHUILA
MUNICIPIO:	SABINAS
LOCALIDAD:	SABINAS
DENOMINACION DEL ORGANISMO OPERADOR:	SIMAS SABINAS

FECHA:	MARTES 04 DE ENERO DEL 2022
SEMANA NO.	01
SEMANA	DEL 02 AL 08 DE ENERO

N°	HORA	DOMICILIO	UBICACION GEOGRAFICA	CL LIBRE p.p.m	FIRMA DEL USUARIO
1	10:04	LOMA ALTA # 210	27°53'20.38"N 101°08'34.97"O	1.0	
2	10:20	CALLE SAUCE S/N COL. LA JOYA	27°51'43.97"N 101°06'25.07"O	1.0	
3	11:08	NICOLAS BRAVO # 125 COL. SANTA CRUZ	27°51'20.74"N 101°06'35.64"O	1.0	
4	11:28	ROGELIO MONTEMAYOR # 385 COL. 50 ANIVERSARIO	27°51'02.65"N 101°05'15.94"O	1.0	
5	11:42	RIO NAZAS # 633 COL. INFONAVIT	27°50'26.59"N 101°06'18.62"O	1.0	
6	10:51	GUERRERO # 917 COL. REVNERA	27°51'46.12"N 101°07'13.90"O	1.0	

OBSERVACIONES:

COORDINACION DE CULTURA DEL AGUA

LIC. ENRIQUE SALVADOR GARZA MORUS  
COORDINADOR CULTURA Y CALIDAD DEL AGUA

SELLO DEL ORGANISMO OPERADOR

